


CLUBBLAD DECEMBER 2022, NR 48-12

# NIEUWS



**In dit nummer o.a.**

- **Vooruitblik ws-tocht Stramproy**
- **Verslag Clubreisweekend Bouillon**
- **Verslag Nacht van OLAT**
- **Verslag ws-tocht Westerhoven**
- **Schluchtensteig (deel 1)**



**M.V.D. HEIJDEN**  
**AUTOCENTRUM ZIJTAART**

[WWW.MVDHEIJDENZIJAART.NL](http://WWW.MVDHEIJDENZIJAART.NL)

**PASTOOR CLERCXSTRAAT 34**  
**5465 RH ZIJTAART, 0413-363374**  
**INFO@MVDHEIJDENZIJAART.NL**

**De Vresselse Hut**  
de gezelligste 'Hut' in de regio

Al meer dan 40 jaar het adres voor  
bruiloften, recepties, bedrijfsfeesten,  
vergaderingen en kinderfeesten.

† 0499 472 870 • [www.devresselsehut.nl](http://www.devresselsehut.nl)

## WW.TT-WANDELREIZEN.NL

Januari : Thailand—Cambodja

Februari : San Antonio Texas

Maart/april : Nieuw-Zeeland—Australië

Mei : Blankenberge—Kent—Wellingborough - Chantonnay

Juni : Camino de Santiago —West Highland Way

Augustus : Litouwen— Finland—Noorwegen

September : Coast to Coast Engeland

Oktober : Zuid-Korea

November : Japan—Taiwan—Indonesië

Wandelen met kleine groepen zonder winst oogmerk

Theo Tromp

Website : [www.TT-wandelreizen.nl](http://www.TT-wandelreizen.nl)

Email : [m.h.tromp@hccnet.nl](mailto:m.h.tromp@hccnet.nl)

WhatsApp—Facebook



## IN DIT NUMMER



Vooruitblik  
ws Stramproy  
blz. 6-8



Clubreis-weekend  
Bouillon  
blz. 9-12



Verslag  
Nacht van OLAT  
blz. 13-15



Verslag  
ws Westerhoven  
blz. 16-17



## COLOFON

### Redactie OLATNieuws

Mariet Ahlers  
Lineke den Boer (*eindredactie, vormgeving*)  
Lies Wesseling  
Frans van den Boom, Noud Wijn (*fotografie*)  
Otto Ahlers (*archivering, techniek*)  
Joop Wesseling (*bestuursafgevaardigde*)

### Inleveren kopij volgend nummer t/m 18 december 2022

[olatnieuws@olat.nl](mailto:olatnieuws@olat.nl)

### Website-redactie

Petra Rommers (*coördinatie*)  
Ankie van Boxtel, Mariet Ahlers  
Otto Ahlers (*websitebeheerder*)  
[websiteredactie@olat.nl](mailto:websiteredactie@olat.nl)

### Ledenadministratie & abonnementen

Jet Dreesen  
Groot Paradijs 29, 5611 KA Eindhoven  
040-2903060 of [leden@olat.nl](mailto:leden@olat.nl)

### Druk

Drukkerij SNEP BV, Eindhoven

ISSN 1570-4831



## VOORWOORD

Beste wandelaars,

We staan alweer aan het eind van een jaar, 2022. Het was voor OLAT nog niet helemaal een gewoon jaar. Door corona vervielen in januari de winterserietocht en het trainingsweekend. En in maart de clubreis, terwijl die van april een alternatief werd met eigen vervoer. Ook de wandelgroepen moesten begin dit jaar nog de nodige aanpassingen doen. Maar daarna konden onze activiteiten weer doorgang vinden. Hierbij bleek wel dat menig trouwe wandelaar nog niet kwam opdagen, door angst om zich in grotere groepen te begeven ofwel omdat ze intussen als wandelaar zijn afgehaakt wegens blessures of leeftijd. Degenen die tijdens corona massaal aan het wandelen zijn geslagen, hebben de wandelverenigingen nog niet voldoende ontdekt. Het achterblijven van het aantal wandelaars speelt niet alleen bij OLAT maar landelijk. Hier ligt een nog mooie taak voor KWbN. En ook jij kunt deze wandelaars attent maken op de mooie OLAT-wandelingen.

Het nieuwe contributiemodel van KWbN is bij menig wandelaar niet positief ontvangen. Diverse OLAT-leden hebben hun KWbN-lidmaatschap opgezegd. Vaak met de opmerkingen: "Wat doet die bond voor ons? Het Wandelmagazine lees ik niet, is alleen maar reclame." Gelukkig kun je het lidmaatschap bij de bond opzeggen en toch OLAT-lid blijven. Dit kan nog tot half december.

OLAT is trouwens van mening dat KWbN weinig doet voor de wandelverenigingen zelf. Er is vanuit de bond onvoldoende promotie voor georganiseerd wandelen. En zonder de verenigingen zouden er toch geen georganiseerde tochten bestaan. Wel zijn wij verplicht KWbN-leden korting te geven op onze tochten. Dat kost KWbN geen cent, maar de wandelverenigingen derven daardoor wel inkomsten. Daar komt bij dat grote organisaties waar KWbN mee samenwerkt, zoals bij Le Champion, geen korting hoeven te verlenen. En als OLAT vraagt naar een link naar de ledenadministratie van KWbN om te controleren of wandelaars lid zijn van de bond, geeft men niet thuis. Ze beschermen daarmee halsstarrig hun eigen inschrijfprogramma dat in de ogen van OLAT niet goed werkt.

Ook bij OLAT kwamen er bij het verzenden van de contributiefacturen opzeggingen binnen. Dit is gebruikelijk, maar het waren er toch iets meer dan in voorgaande jaren. Gelukkig krijgen we bij iedere activiteit ook weer nieuwe aanmeldingen binnen. We maken ons daarom nog geen zorgen.

Laten we mooi 2022 uitwandelen. Fijne jaarwisseling.

-Ad Ketelaars- (penningmeester)  
penningmeester

De redactie verwelkomt alle bijdragen in woord en beeld van OLAT-leden en over OLAT-evenementen. Indien nodig kunnen stukken worden ingekort. Voor de inhoud van de advertenties in dit clubblad kan door het bestuur van OLAT en de redactie van het OLATNieuws geen enkele verantwoordelijkheid worden aanvaard. Bezoek ook onze website: [www.olat.nl](http://www.olat.nl)

## OLAT COMMISSIES

### Langeafstand- Prestatie- en Snelwandelen

Rino Hamelink (*voorzitter*), Hennie Kapel, Rob van Stuivenberg, Esther van der Velden,  
[lps@olat.nl](mailto:lps@olat.nl)

### Dagwandeltochten

Ad Ketelaars (*bestuur/voorzitter*), Johan van de Sande, Mia Dielesen  
[dagtochten@olat.nl](mailto:dagtochten@olat.nl)

### Clubreizen

Ad Ketelaars (*bestuur*), Pierre Emans  
Isis la Croix (*informatie*)  
06-38255805 (18.00-20.00 uur)  
[clubreizen@olat.nl](mailto:clubreizen@olat.nl)

### OLAT Wandeldagen

Joop Wesseling (*bestuur/voorzitter*),  
Ad Ketelaars, Anneriet Janssen,  
Mia Dielesen (*secretariaat*)  
040-2552742  
[olat-wandeldagen@olat.nl](mailto:olat-wandeldagen@olat.nl)

### Wandelen op Dinsdag

Myriam van den Berg (*coördinator*)  
06-11838445 [wod@olat.nl](mailto:wod@olat.nl)

### Avond4daagse

Joop Wesseling (*bestuur*)  
Ton Teerling 0492-342864

### Rooise Wandelingen

Joop Wesseling (*bestuur*)  
Ton Teerling 0492-342864  
Betsie van Mil 0413-475454  
Johan van de Sande 06-22304965

### Wandelgroep Oirschot

Marian van Son 06-12160535  
[oirschot@olat.nl](mailto:oirschot@olat.nl)

### Wandelgroep Hilvarenbeek

Corline Schellekens 06-11222314  
[hilvarenbeek@olat.nl](mailto:hilvarenbeek@olat.nl)

### Wandelpaden

Rob van Stuivenberg (*bestuur/alg. coörd./Hertog Hendrikpad*), Jan van Berkel (*Airbornepad*), Theo Beelen (*Graaf van Hornepad*)

### Onderscheidingen

p/a Myriam van den Berg  
Kloosterstraat 26, 5391 AB Nuland  
[mvdberg@home.nl](mailto:mvdberg@home.nl)

### Technische ondersteuning

Otto Ahlers

### OVERIG

#### Boetiek/wandelgidsen

Daniëlle van Stuivenberg  
0499-461415 [boetiek@olat.nl](mailto:boetiek@olat.nl)

#### Overnachting Vierdaagse Nijmegen

Ad Ketelaars, Joop Wesseling  
Isis la Croix (*informatie*)  
06-38255805 (18.00-20.00 uur)  
[overnachting4daagse@olat.nl](mailto:overnachting4daagse@olat.nl)

#### Notuliste Bestuursvergadering

Mariet Ahlers

#### Vertrouwenscontactpersoon

Corry Nooyens 06-51747572  
[vertrouwenscontactpersoon@olat.nl](mailto:vertrouwenscontactpersoon@olat.nl)



## BESTUUR



**Voorzitter**  
**Joop Wesseling**  
Dorpsveld 33  
5258 MA Berlicum  
06-53909953  
[voorzitter@olat.nl](mailto:voorzitter@olat.nl)



**Penningmeester**  
**Ad Ketelaars**  
Koninginnelaan  
108  
5491 JX Sint-  
Oedenrode  
0413-475824  
[penningmeester@olat.nl](mailto:penningmeester@olat.nl)



**Secretaris**  
**Petra Rommers**  
Lange Tiende 3  
4891 WZ Rijsbergen  
076-5964027  
[secretaris@olat.nl](mailto:secretaris@olat.nl)  
[p.rommers@olat.nl](mailto:p.rommers@olat.nl)



**Bestuurslid**  
**Rob van Stuivenberg**  
0499-461415  
06-13017236  
[r.stuivenberg@olat.nl](mailto:r.stuivenberg@olat.nl)



**Bestuurslid**  
**Ankie van Boxtel**  
0411-623303  
06-27237862  
[a.van.boxtel@olat.nl](mailto:a.van.boxtel@olat.nl)



**Bestuurslid**  
**Marian van Son**  
06-12160535  
[m.van.son@olat.nl](mailto:m.van.son@olat.nl)



**Bestuurslid**  
**Rino Hamelink**  
0499-850533  
[r.hamelink@olat.nl](mailto:r.hamelink@olat.nl)



**Bestuurslid**  
**Jan Verschuren**  
06-20649240  
[j.verschuren@olat.nl](mailto:j.verschuren@olat.nl)

### DRAGERS VAN DE CORNELIS VAN MONTFORTTROFEE

Jan van de Ven; Theo Tromp; Piet Knoester; Marinus van Roosmalen; Hein Lenders †; Ad Verbakel †; Ad van Asten; Otto Ahlers; Joop Wesseling

### ERELEDEN

Theo Tromp; Piet Knoester; Jan van de Ven; Jos Koolen †; Hein Lenders †; Marinus van Roosmalen; Ad van Asten; Ad Verbakel †; Toon van Wordragen; Joop Wesseling; Mariet Ahlers; Mia Dielesen; Ad Ketelaars

### LEDEN VAN VERDIENSTE

Jan Cortenbach; Tonnie en Bert † de Boer; Henk Plasman; Anton Stoop; Ad van Asten; Ben van der Velden; Ad Verbakel †; Mariet Ahlers; Mia Dielesen; Toon van Wordragen; Kees van Vessem; Sjaan Verbakel; Joop Wesseling; Frans Peters; Lineke den Boer; Antoinet Gooren †; Ad Ketelaars; Otto Ahlers; Jo Willems; Frank Marchand; Mieke en Toon van Boxtel; Betsie van Mil; Johan van de Sande; Wim Peters; Martien Verbakel



## VAN DE BESTUURSTAFEL

### **CLUBWEEKEND BOUILLON 28 T/M 30 OKTOBER**

Met 26 personen in 3 busjes togen we naar Bouillon. De overnachting was daar in een jeugdherberg, waar het ook goed eten was. De wandelingen door deze mooie omgeving konden plaatsvinden bij droog en zonnig weer. Een uitschieter, eind oktober. Wel waren de routes af en toe zwaar.

### **NACHT VAN OLAT OP 4/5 NOVEMBER**

Een geslaagde tocht. Er waren 186 deelnemers op de 80 en 110 km en 149 deelnemers op de dagtocht van 25 en 35 km. Bij de nachttocht was de uitval 10%.

Het Brabants Buske van Omroep Brabant heeft een opname gemaakt. Het filmpje is terug te zien op: <https://www.olat.nl/verenigingsnieuws>

### **WS WESTERHOVEN OP 20 NOVEMBER**

Ondanks de kou deze dag kwamen er 565 wandelaars genieten van deze wandeltocht.

En genieten was het, want de routes liepen door prachtige natuurgebieden waar onze routebouwers mooie paadjes hadden gevonden.

### **JUBILEUMTOCHT DEN BOSCH 27 NOVEMBER**

Aan deze jubileumtocht in het kader van het 55-jarig bestaan van Wandelsportvereniging OLAT namen 281 OLAT-leden deel. Het weerbericht was niet zo gunstig, maar gelukkig viel het best mee.


Degenen die op 27 november niet aanwezig konden zijn, kunnen tijdens de winterserietocht van 11 december alsnog een routebeschrijving ophalen of deze per e-mail aanvragen bij [penningmeester@olat.nl](mailto:penningmeester@olat.nl).

### **ADVENTURE STORE WANDELTOCHT 2023 EN LATER**

Besloten is om als OLAT geen Adventure Store Wandeltocht meer te organiseren. Deze voldoet namelijk niet aan onze standaard. Wel is aangeboden om Adventure Store te ondersteunen bij eventuele routebouw, uit- en afpijlen en het aanvragen van een vergunning. Dit in het geval Adventure Store de wandeltocht onder eigen beheer wil voortzetten.

### **OLAT JAARPROGRAMMA 2023**

Bij dit nummer van OLATNieuws is ons jaarprogramma voor 2023 ingesloten. Het bestuur en de diverse commissies zijn er weer in geslaagd om voor de wandelaars, van beginnende tot geofefende, een aantrekkelijk aanbod samen te stellen.





**Voor de laatste winterserie-wandeltocht van 2022 zijn onze routebouwers uitgeweken naar een prachtig gebied, net over de provinciegrens en nabij onze zuiderburen. We zijn te gast in het Limburgse Stramproy. In de gezellige startlocatie (café-zaal Van Loon) weten ze net als in Brabant wat een 'goei bekske koffie' is. En deze is al vroeg bruin.**

Na het in ontvangst nemen van de routebeschrijving gaan we op stap voor een fraaie wandeling door maar liefst 7 natuurgebieden. De route van 40 km komt ook nog over een landgoed. Het mooie Graaf van Hornepad was de inspiratiebron voor deze winterserie. Er ontstond een route met heel wat splitsingen en samenkomsten van afstanden. Dankzij het voortreffelijke werk van onze pijlers op de dag vóór de wandeltocht, wordt dit alles in goede banen geleid. Hulde!

Het Limburgse Stramproy met zijn ruim 5.000 inwoners was ooit een zelfstandige gemeente, maar maakt nu deel uit van Weert. Wellicht de bekendste inwoner was Mary Servaes, alias de Zangeres Zonder Naam, die hier een groot gedeelte van haar leven heeft gewoond.

In 1244 wordt er voor het eerst melding gemaakt van de naam Rode. Stramprode, wat staat voor ontgonnen bos, wordt in 1299 voor het eerst vermeld. Door de ontginning zijn landerijen ontstaan en deze omgeving

de bebouwde kom van het dorp. Na ons vertrek uit zaal Van Loon lopen we dan ook snel in het buitengebied met zijn boerderijen.

De eerste splitsing dient zich aan. De mensen die 10 km lopen krijgen een leuke route door de omgeving van Stramproy met afwisselend stukjes bosgebied en landerijen. De grote natuurgebieden waar de andere afstanden komen, zijn qua afstand niet haalbaar. Maar dat neemt niet weg dat deze route absoluut de moeite waard is!

De andere wandelaars lopen in zuidelijke richting en komen al snel op Belgisch grondgebied. Het is lekker lopen te midden van de landerijen. Al redelijk snel dienen de tentdoeken van de grote koffiepост zich aan. Het is december, misschien is het koud. Een lekker warm bekertje koffie of thee, ons aangereikt door de altijd goedgemutste vrijwilligers, is dan extra welkom. Even een praatje en dan weer snel op pad. Er wachten immers nog veel mooie kilometers op ons.

We gaan het eerste natuurgebied in: het Belgische 'Staatsbos Grootbroek'. Sinds 1998 wordt het gebied beheerd als bosreservaat. Hierbij wordt de ontwikkeling van het bos de vrije loop gelaten. Dit is zichtbaar, we lopen te midden van mooie natuur: elzen- en eikenbossen, heide en moerassen. We komen langs waterlopen en passeren een kapelletje. Het is niet het enige kapelletje dat we vandaag tegen zullen komen. In Limburg staan honderden veld- en wegkapellen, opgericht ter verering van een heilige of uit dankbaarheid. Het vormt het klein-religieuze erfgoed van Limburg.

De 15 km splitst af, zij maken een doorsteekje en komen dan weer op de hoofdroute.

De 20, 30 en 40 km-wandelaars vervolgen hun weg door het natuurgebied Stramprooierbroek met zijn kronkelende Abeek. Deze mooie beek ontspringt op het Kempisch plateau en mondt uiteindelijk uit in de Maas. We passeren een bijzonder ijzeren beeld en vervolgen de route door open landschap met fraaie vergezichten.



Het weer moeten we altijd afwachten, maar in december kan het al vriezen en is rijpvorming mogelijk. De kansen worden wel kleiner met de klimaatveranderingen. Toch hoop ik op een mooie winterwandeling met een blauwe lucht en een licht bevroren landschap. We zullen zien! En zo niet: eigenlijk is ieder weer wandelweer!

We lopen verder naar het sfeervolle Boshuis Nieuw Vosseven, waar de 1e caférust is. Lekker even opwarmen bij het brandende haardvuur. Hierna vervolgen we onze route over de Stramprooise Heide. De naam is wat misleidend, want dit voormalige heide- en stuifzandgebied is begin twintigste eeuw beplant met grove dennen en wordt nu omgevormd tot een natuurlijker bos. Bovendien wordt het afgewisseld met gras- en bouwland.

De wandelaars op de 20 km maken hier een doorsteekje. De twee langste afstanden lopen naar natuurgebied het Wijffelterbroek. Hier zijn nieuwe inwoners: de familie bever. Ze voelen zich al aardig thuis in dit voormalige moerasgebied en zijn stevig in de weer: er worden dammen opgeworpen en bomen omgehaald. Er was zelfs een alternatieve route in het gebied nodig omdat het oorspronkelijke pad onder water was komen staan. Dit leidt tot een fantastische natuurbeleving. Het is hier echt genieten!

Aan het einde van het natuurgebied is de splitsing, de 30 km-route gaat rechtsaf, op weg naar de volgende caférust; de lopers op de langste afstand slaan linksaf en stappen meteen de knuppelbrug van Landgoed Smeetshof op.

We lopen hier op de grens tussen België en Nederland. We wandelen door een mozaïek van landschappen: bossen, heide, moerassen, weilanden, akkers en beken, uitkijkpunten en vogelkijkhutten. Het Smeetshof maakt deel uit van het Kempen-Broek, een meer dan 11.000 ha groot grensoverschrijdend netwerk van natuurgebieden. Al snel volgt de kleine koffiepost, speciaal voor de langste afstand.

Na dit pauzemoment vervolgen we de route door het drassige Kempen-Broek en lopen afwisselend over knuppelpaadjes, bruggetjes over waterlopen, door weilanden en over smalle paadjes. Dan naderen we opnieuw een bosgebied, ditmaal de Laurabossen. Hier zien we grote stukken bos met grove dennen.

De bomen staan netjes op rij en lijken allemaal even oud. Deze bossen zijn rond 1900 aangeplant door exploitanten van de Lauramijnen in Zuid-Limburg. Zij gebruikten het hout om de mijngangen te stut-

ten. Natuurmonumenten vormt het voormalige productiebos geleidelijk om tot een gevarieerd eikenberkenbos. Ook zijn er restanten van heidevlaktes. Schotse hooglanders helpen een handje bij het beheer van de heide en zorgen ervoor dat deze niet volgroeit met bomen.

Na de Laurabossen lopen we even lekker door op een breed fietspad langs de Zuid-Willemsvaart en komen dan in een ander deel van het Kempen-Broek. We 'nemen' wat heuveltjes en passeren een uitkijktoren. Op het heuveltje heb je uitzicht op het 'Blauwe meertje', een enorm gebied voor grindwinning.

De lopers op de route van 30 km sluiten hier weer aan en samen gaan we naar de caférust bij Schuttershof.

Na de rust gaan de lopers op de 30 en 40 km via een groot akkergebied naar de Tungelroyse Beek. Deze 26 km lange beek meandert mooi en heeft enkele leuke bruggetjes. We volgen hier een mooi pad van 1,5 km langs de oever.

Dan sluit de 20 km aan en gezamenlijk lopen de wandelaars naar de Tungelerwallen, een aangeplant dennenbos dat wordt afgewisseld met stukken heide en stuifzand.

Opnieuw volgen samenkomsten: eerst de 15 km en even later sluit de 10 km aan. Alle wandelaars zijn weer samen en gezamenlijk lopen we naar het laatste pauzemoment van vandaag: de soeppost. Deze staat langs een brede veldweg bij een boerderij.



Plaggenhut langs Tungelroyse beek



Wat zal de soep-van-de-dag zijn: een lekker decembersoepje? Fijn, even een momentje uitrusten en dan weer op pad voor de laatste kilometers. Deze laten ons nog even genieten van een afwisseling van bos en landbouwgebied. Dan nadert de bebouwde kom van Stramproy.

We komen langs een beltmolen uit 1903 en passeren nabij het eindpunt een mooi monument voor de gevallen in de Tweede Wereldoorlog. Het beeldt een vrouwenfiguur uit, een soort Jeanne d'Arc.


Dan zien we café-zaal Van Loon en weten we dat we aan het einde zijn van een hele mooie en gevarieerde natuurwandeling! Een welgemeend woord van dank aan de routebouwers en aan alle andere vrijwilligers!



Fijne Feestdagen en een goed en vooral gezond 2023 gewenst!

*-Myriam van den Berg-*

**OLAT wenst jullie prettige feestdagen  
en een goed begin van het nieuwe jaar!**





Na het eerdere uitstel van ons wandelweekend vorig jaar, hebben we nu eindelijk ons wandelweekend in Bouillon. Na wat gebruikelijke 'opstart'-probleempjes nog in Nederland komen we goed aan in Bouillon. We treffen heerlijk wandelweer en genieten van de mooie natuur op de GR14 en GR16 naar Bouillon. De mooiste ervaring is toch wel niet alleen de gezelligheid, maar ook hoe snel je met OLAT een fijne reisgroep vormt.

### Vrijdag 28 oktober

Ruim vóór half acht ben ik op de opstapplaats aan de Fuutlaan, waar Jeanette ook al staat te wachten. Ton en Wim voegen zich bij ons en als even later ook Ad zich heeft gemeld, denken we dat we kunnen vertrekken. Ad merkt echter op dat de chauffeur van ons busje (Tinus) de afslag naar de Fuutlaan heeft gemist en na een tijdje gaat hij hem maar eens bellen. Tinus zit inmiddels op de snelweg richting Bouillon. Het verkeerd rijden past wel in de traditie van de wandelweekenden, dus in zoverre is de start van het weekend uitstekend. In Weert staan bij de woning van Pierre de andere twee busjes al een uurtje op ons te wachten. Nog snel enkele instructies en we gaan op weg richting Bouillon.

Onderweg nog snel een kop koffie en een toiletbezoek bij een wegrestaurant. Om 12 uur arriveren we in het dorp Naome op het startpunt voor de 24 km. Maria, Wim en ik gaan vanaf hier op pad op de GR14 en we gaan er van uit dat we de rest van de wandelgroep pas terug zien in de jeugdherberg van Bouillon. Het is uitstekend wandelweer en mijn jas heb ik samen met de pijpen van mijn afritsbroek al eerder in de bus gelaten. Na een stukje asfalt zitten we al snel in de mooie natuur waar doorheen de GR 14 ons naar Bouillon voert. Na een uurtje wandelen zien we Pierre die aan de route staat te wachten. Hij merkt op dat hij zo'n 20 minuten geleden de rest van de wandelgroep op dit punt heeft afgezet. Vanaf hier is het nog 17 km wandelen tot Bouillon. De busjes hebben er blijkbaar bijna drie kwartier over gedaan om bij dit startpunt te komen.

Een half uurtje later stuiten wij al op de laatste wandelaars van onze reisgroep. Daar krijgen we te horen dat de busjes met veel moeite bij het vertrekpunt voor de 20 km wisten te komen, maar toen ze eenmaal daar waren, wilde niemand deze afstand nog lopen. Wispelturigheid troef in onze reisgroep, zullen we maar zeggen.

Uiteindelijk halen wij ook de voorste wandelaars, Sytze, Henny en Rieky in, waarbij Rieky zich bij ons aansluit. Ondanks haar 72 jaar moeten we goed ons best doen om haar bij te houden.

Om kwart over vier komen we met ons vieren bij de herbouwde uitzichttoren van Auclin, die een mooi uitzicht biedt op Bouillon. In 2009 is de toren door vandalen in brand gestoken, maar vandaag de dag is de toren weer volledig hersteld. Wim en ik klimmen naar boven, terwijl Maria en Rieky genoeg nemen met het uitzicht op Bouillon vanaf de voet van de toren.

Na de toren krijgen we nog een ongelooflijk steile afdaling tot in het centrum van Bouillon. Rieky geeft direct te kennen dat afdalen haar veel tijd gaat kosten en dat we niet op haar moeten wachten.

In het centrum van Bouillon gaan we direct naar het café dat door Pierre is aanbevolen. Vijf minuutjes





later komt ook Rieky bij ons zitten. Ze vertelt dat ze op sommige stukken op haar billen naar beneden is gegaan en laat haar broek zien als bewijs.

Na de verdiende trappist gaan we naar de jeugdherberg, waar op dat moment nog niet iedereen is gearriveerd. Samen met Wim en onze chauffeur Tinus deel ik in de nok van de jeugdherberg kamer 303. Er staan 4 stapelbedden dus we hebben keuze genoeg. Waar we vroeger als kind zo snel mogelijk een bovenbed wilden hebben, zijn we nu uitermate tevreden met een benedenbed zonder een 'bovenslaper' die er 's nachts wellicht ook nog uit moet.

Om zeven uur worden we voor het diner verwacht. In de uitnodiging voor het weekend was een 'gourmet menu' in het vooruitzicht gesteld, maar dat was blijkbaar een lokkertje. Er valt helemaal niks te kiezen uit een voor-, hoofd- of nagerecht, we krijgen allemaal het basis-standaardmenu van de JHB. Tijdens het eten krijg ik wel een goed beeld van onze wandelgroep, waar veel bekende gezichten te zien zijn. Naast de eerder genoemde wandelaars ook nog Carolien, Anja, Anja, Peer, Lineke, Rita en Ton met zijn fluitje.

Na het eten gaan Wim en ik nog even het niet-bruisende centrum van Bouillon in. Voor het lichtspektakel, L'Odyssee de Lumiere, zijn we helaas te laat en de bar in het centrum schenkt ook geen bier meer. Gelukkig zijn we net vóór tien uur terug in de JHB, waar de bar dan sluit.

Nog snel twee Rochefort 8 ingekocht, de eerste buiten opgedronken en de tweede binnen. De rest van de reisgroep is gezellig in de jeugdherberg gebleven en is verwickeld in een zang-

challenge die zich in de eindfase bevindt. Het is nu eens niet de jeugd die het nodige lawaai veroorzaakt, maar gezellig is het wel.

### Zaterdag 29 oktober

Om half acht staat het ontbijt voor ons klaar en aansluitend kunnen we ons lunchpakket maken. Voordat we vertrekken heb ik nog even een gesprek met Ad en Pierre over het vertrekpunt voor de route van 29 km. Ik wijs er op dat de plaats die Pierre in gedachten heeft onjuist is en het vanaf dat punt een route van 35 km gaat worden. Pierre is ervan overtuigd dat het vertrekpunt Morteihan Cugnon juist is en ik berust maar in de wijsheid van de organisatie.

Om 9 uur gaan Maria, Wim en ik van start in het plaatsje Morteihan. De route van vandaag over de GR 16 is nog mooier dan het stukje GR 14 van gisteren.

Op mijn wandelapp zie ik wel dat we de GR 16 volgen tot het plaatsje Auby-sur-Semois, vanwaar we dan nog 29 km te gaan hebben tot Bouillon. Vanwege de inspanning en mijn diabetes heb ik afgelopen nacht een forse hypo gehad en ik ben vanochtend amper vooruit te branden. Een tocht van 35 km zie ik vandaag absoluut niet zitten. Als we aan de lus van 5 km in het dorpje Auby beginnen, komt een bewoner ons waarschuwen dat we de lus niet kunnen wandelen vanwege een jachtpartij in dit gebied. Ik ben opgelucht dat de wandeling nu toch weer richting de 29 km gaat.

Het wandelweer is erg aangenaam en de route langs de Semois is zeer de moeite waard.

In het dorpje Dohan kunnen we wederom een lus van 6 km lopen, maar we kijken eerst eens even of we in de buurt van de route een kop koffie kunnen krijgen. Ik krijg net een terras in het vizier als ik ook Pierre hoor roepen. Er zitten nog meer van onze reisgenoten aan de koffie en het is erg gezellig in café Chez Laurette.

Als we gedrieën weer op pad gaan is de rest alweer geruime tijd vertrokken. We beginnen met de lus van 6 km en worden beloond met een mooi uitzicht over Dohan en omgeving.

Voordat we weer terug zijn in Dohan brengen Maria en ik nog even een kalf dat eerder voor verkeershinder zorgde terug bij de moeder. In Dohan gaan we weer terug naar Chez Laurette voor een trappist en een omelet met frites.

Nu nog 17 km te gaan tot Bouillon en we beginnen eerst met een stevige beklimming. Ik heb mijn energie weer te pakken en onze wandeling gaat voorspoedig.

In Bouillon gaan we linea recta naar onze 'stamkroeg' voor een lekkere trappist. We komen als laatsten in de jeugdherberg, maar hebben nog tijd genoeg om te douchen voordat we gaan eten. Ook vandaag geen keuzemenu, maar wel een simpele JHB-hap. Tijdens het eten hebben we zicht op het mooi uitgelichte kasteel.



Wim en ik gaan nog even naar het centrum om een glimp van Hallo-ween op te vangen, maar in het centrum ontbreken de spoken. Blijkbaar zitten die toch echt in de jeugdherberg. In het café dat gisteren gesloten was, krijgen we vandaag wel een trappistje.

In de jeugdherberg blijft de bar tot twaalf uur open en het merendeel van de reisgroep zit er nog gezellig te borrelen. Altijd weer leuk om te ervaren hoe snel je met OLAT een fijne reisgroep vormt.

### **Zondag 30 oktober**

Vandaag alweer de laatste dag van ons gezellige wandelweekend. Vanmiddag verzamelen we ons in het dorpje Alle-sur-Semois, waar vandaan we om half vier huiswaarts willen keren.

Maria, Wim en ik vertrekken om half negen vanaf de jeugdherberg, de rest vertrekt van elders op de route. Via het centrum van Bouillon klimmen we via een andere route dan die van vrijdag naar de uitzichttoren van Auclin. De mist geeft een mooi effect op de omgeving. Na het klimmen is het ook altijd weer dalen en op de asfaltweg, waar een aantal van onze reisgenoten eerder is gestart, passeren we Abdij Clairefontaine Cordemois. Vanaf hier volgen we langere tijd de Semois.

Op zo'n 12 km voor het dorp Alle-sur-Semois staan Pierre, Rieky, Ton en Lineke. Alvorens aan de stevige klim te beginnen, eten we hier een deel van onze lunch.

Ik merk op dat wij gedrieën het bijbelse tafereel Maria, Jozef en .... de ezel of de Verlosser vormen. Na nog meer onzin uitgekraamd te hebben, begeven we ons weer op weg. Vrijwel direct lopen ons veel zondagswandelaars tegemoet en dan kunnen we aan een steile klim beginnen, waarbij een pad naar boven volledig ontbreekt. Als er even later ook nog mountainbikers naar beneden 'fietsen' ben ik met stomheid geslagen.

Na de beklimming komen we vrij snel in het dorp Rochehaut, waar een groot deel van onze wandelgroep op het terras zit. Als er een

paar stoelen vrij komen, schuiven wij ook aan voor een lekker biertje. Bij het verlaten van het dorp passeren we de Belvédère van Botassart vanwaar we zicht hebben op 'le tombeau du géant' ('het graf van de reus').

Dan dalen we weer af naar de rivier en krijgen we nog een behoorlijk pittig stuk voor onze kiezen. Bij het passeren van onze reisgroep blijft Peer bij ons hangen en hij is verheugd dat hij even in een stevig tempo mee kan wandelen. Peer realiseert zich te laat dat hij alle eten en drinken bij zich heeft en dat zijn vrouw voor de rest van de wandeling niks heeft ...

We geraken als eersten in het dorp Alle-sur-Semois, waar we bij restaurant Au Central een trappistje nemen. Omdat het nog wel even zal duren voordat we thuis zijn, nemen Maria, Wim en ik een lekkere spaghetti bolognese à la maison. De rest van de groep komt inmiddels ook binnengewandeld en het is al snel vijf uur voordat iedereen voldoende heeft gegeten en gedronken. Alvorens in de verschillende busjes huiswaarts te gaan, wordt een warm afscheid van elkaar genomen.

Het was een geweldig mooi wandelweekend met een fijne wandelgroep in een fantastische omgeving. Pierre, bedankt en tot de volgende keer.

*-Jos Raaijmakers-*



Dat het Clubreis-weekend in Bouillon een succes was, werd al duidelijk door het verslag van Jos Raaijmakers op de vorige bladzijden. Ook Marijke Leenders kijkt met veel voldoening en plezier terug op de prachtige omgeving, de uitdagingen en gezelligheid met de groep.

### Vrijdag:

's Morgens om 7 uur vertrokken we bij de Vresselse-Hut in Nijnsel met een klein busje, allereerst naar Eindhoven. We kwamen er ruim een half uur later dan gepland aan door het nemen van een verkeerde afslag in Eindhoven. Vanaf daar verder naar Weert.

In Weert waren we met 26 man compleet en vertrokken we met 3 busjes, gereden door 3 kanjers van chauffeurs (vrijwilligers van OLAT) naar Bouillon.

Op 28 km voor Bouillon stapte de eerste groep uit voor de langste route. Later 21 en 17 km.

We genoten van prachtige bossen en heidevelden die in deze herfsttijd heel kleurrijk waren. Op het laatste deel van de tocht kregen we een stevige, zigzaggende en heel glibberige afdaling. Heel avon-

tuurlijk, waarbij we handen en voeten nodig hadden. Dat laatste stuk was, eenmaal aangekomen in de jeugdherberg, het gesprek van de avond. We vertoefden in een goede en gezellige jeugdherberg.

### Zaterdag:

De tweede wandeling met ook 3 verschillende afstanden ging langs steile hellingen van de Semois. We genoten van de zeer mooie panorama's, grillige rotsformaties en meanderende beekjes.

We vertoefden na de wandeling in het mooie en gezellige stadje Bouillon. Op een terras lieten we het trappistenbier lekker smaken. Een klimpartij tegen een steile berg bracht ons weer naar de jeugdherberg. Ook daar vierden ze Halloween. Je kwam verschillende spoken, vampiers en zo tegen. Vanuit de jeugdherberg konden we tijdens het diner genieten van het lichtspektakel in en rond het beroemde kasteel.

### Zondag:

De derde en laatste dag weer, met een zeer spectaculaire wandeling, "de koninginnenrit" wel genoemd. We klommen tegen rotspartijen op. Het waren erg zware klimpartijen, maar het was wel genieten van het unieke Ardennenpanorama op schitterende uitzichtpunten.

Zeer blij waren we toen we gingen uitrusten in het zeer leuke toeristische plaatsje Rochehaut, waar de koffie en gebak heerlijk smaakten. Via de brug van Cordemois die de Abdij Notre Dame de Clairefontaine verbindt met Bouillon. We gingen klimmend en wandelend verder. Zeer moe en voldaan kwamen we aan op ons eindpunt, waar we bij café De la Biere aanlegden. De chauffeurs brachten ons weer veilig huiswaarts.

Heel erg bedankt allen die dit mooie weekend georganiseerd hebben. We zullen er lang op terugkijken.

-Marijke Leenders-Migchels-



## Wat komt er zoal bij kijken?

**Dit jaar was mijn eerste jaar als voorzitter van de commissie LPS en daarmee als marsleider van de Nacht van OLAT. Benieuwd hoe dat zou zijn, en benieuwd of ik aan de verwachtingen kan voldoen.**

**Lees hieronder wat er allemaal komt kijken, niet alleen tijdens de voorbereidingen, maar ook tijdens de 24 uur van deze nacht- én dagtocht.**

Hoe meer de datum van de Nacht dichterbij komt, hoe meer het team het vertrouwen krijgt dat het gaat lukken.

Routes, vergunningen, verzorgingsposten, vrijwilligers, busjes, toiletten, boodschappen, .... alles wordt, of is al, geregeld.

Zelf had ik iets van hoe dichterbij de datum kwam, hoe meer ik tot de ontdekking kwam hoeveel werk Frank en Gerda de afgelopen jaren gedaan hebben.

Er komt nog het een en ander bij kijken in de laatste paar dagen. Er moet een mail met de laatste info verstuurd worden, evenals mails met de gpx-tracks.

Maar er moeten ook lijsten gemaakt worden met de namen van de deelnemers om deze af te kunnen strepen op de rustplaatsen, er moeten diploma's gemaakt worden, routebeschrijvingen moeten naar de drukker gebracht en weer opgehaald, laatste contacten met de rustposten, ....

Veel werk om er even 'bij' te doen.

Maar we doen het gelukkig niet voor niets.

Er waren dit jaar meer inschrijvingen dan vorig jaar. Gelukkig.

We hadden 56 inschrijvingen op de 110 km en 130 op de 80 km.

Hiervan zijn er resp. 1 en 8 niet gekomen, hebben er 8 en 15 de finish niet gehaald, waardoor er dus 47 en 107 finishers waren.

Ondanks dat het goed wandelweer was (tegen de ochtend wat fris) waren er dus redelijk veel uitvallers. Zou dit komen doordat er behoorlijk wat debutanten waren?

Er werd door de deelnemers van de 110 km een nachtelijke route gelopen van 75 km en een dagroute van

35 km. Voor de 80 km-lopers waren dit routes van 55 km en 25 km.

We hadden dit jaar bedacht om de mogelijkheid te bieden om ook voor de dagroutes in te schrijven.

Dit bleek een succes, ondanks het feit dat dit pas laat besloten en gecommuniceerd werd.

Omdat deze deelnemers ook gebruik maakten van de verzorgingsposten van de lange afstanden en wij niet wilden dat de laatste deelnemers van de lange afstanden bij 'lege posten' zouden komen, was ook voor de dagtochten voorinschrijving verplicht. Veel mensen lieten zich hier niet door weerhouden en schreven in voor de dagroutes: er waren nog 37 aanmeldingen voor de 35 km en 112 aanmeldingen voor de 25 km.

Zelf hebben we aandachtspunten genoteerd voor volgend jaar, maar over het algemeen was hetgeen we terughoord van de deelnemers positief.

Al met al een geslaagde Nacht.

*-Rino Hamelink-*  
voorzitter LPS  
Marsleider  
Nacht van OLAT



## Vrijwilliger bij de Nacht van OLAT

**Niet als deelnemer, maar als vrijwilliger ben ik bij de Nacht van OLAT. Hierbij een kijkje achter de schermen. Na maanden van voorbereiden, vergaderen, vrijwilligers benaderen en vooral brainstormen hoe we alles vlekkeloos kunnen laten verlopen, is het tot op het laatste moment spannend of alles goed gaat.**

Vrijwilligers benaderen is niet zo'n groot probleem, wél of ze tijd hebben en zo ja, waar kunnen we ze inzetten. In het nachtgedeelte of tijdens de dag. Liever niet beide om ze niet te veel te belasten.

Dit jaar is nieuw dat ook 25- en 35 km-routes door dagwandelaars gelopen kunnen worden. Dat vergt toch wat extra inspanningen. Ook

willen we uiteraard dat alle vrijwilligers hun taken met veel plezier kunnen uitvoeren. Dat houdt in dat we ook rekening houden met hun wensen wat betreft met wie ze willen samenwerken en welke post ze het liefste willen bemanen.

Maar als je dan de week ervoor meerdere telefoontjes krijgt met "ik ben ziek" of "ik krijg geen vrij...", tja, dan is het wel even "oei, krijgen we nog alles rond?" Dus improviseren, schuiven en hopen op het beste. Maar uiteindelijk is het toch goed gekomen.

Vrijdag 4 november is het dan echt zover en begint het voor mij met de heenreis vanuit Heerlen naar Boxtel. Om 16.00 uur zou ik ter plaatse zijn, maar door veel files doe ik er bijna 2,5 uur over en kom ik om 16.45 uur aan. Het broodsmeer-team is al druk aan de smeer. Alles wordt verdeeld over de rustposten en de desbetreffende bussen.

De eerste wandelaars van de 110 km druppelen dan ook al binnen. Zij gaan om 20.00 uur na een toespraak van de marsleider (Rino Hamelink) van start.

Zelf zit ik in verzorgingsteam 1 en dat vertrekt net nadat de wandelaars van de 110 km gestart zijn. Onze eerste rustpost is alleen voor de 110 km en uit ervaring weten we, omdat ze hier pas 7,5 km hebben gelopen, dat de meesten alleen gauw iets eten, een slokje drinken en ze er dan weer vandoor gaan. Dus is besloten om hier een doorlooppst van te maken. Na een kwartier zijn hier dan ook daadwerkelijk alle wandelaars voorbij. Nu vraag je je misschien af hoe je dat weet. Nou, we hanteren deelnemerslijsten en iedereen moet bij aankomst bij een verzorgingspost/caférust zijn of haar startnummer doorgeven. Ook is er een groepsapp. Voor elke post zit 1 persoon in de app, zodat we elkaar ook op de hoogte kunnen houden wat betreft niet gestarte deelnemers of uitvallers.

Dan gaan we naar onze volgende post. Wij hebben wagenrusten 1, 3 en 5. Op wagenrust 5 komen we tot de ontdekking dat onze planning niet klopt. Tja, dat krijg je als je uitgaat van het jaar ervoor en er niet aan denkt dat de omstandigheden toen anders waren in verband met de bekende pandemie. Want vorig jaar was in de nacht de caférust dicht, waardoor iedereen eerder bij deze post was. Ook is nu het aantal deelnemers hoger, dus meer spreiding. Dan moet er geïmproviseerd worden en hopen we op de bereidheid van een aantal vrijwilligers. Alles is op zijn pootjes terechtgekomen en de wandelaars hebben geen hinder ondervonden van ons logistieke probleempje.



Om 06.00 uur vertrek ik naar de startlocatie, waar de volgende taak op mij wacht en ik laat de post achter in de goede handen van Co en Rinda. Ook Frances moet terug naar de startlocatie omdat onze nachtbus nodig is om de dagposten op te bouwen.

Mijn volgende taak is de pastamaaltijd voor de wandelaars van de 80 km en 110 km, die ik samen met Daniëlle mag verstrekken.

Ook nu moeten de wandelaars zich eerst melden en tegen inlevering van de munt krijgen ze een lekker bord pasta. Soms moeten de wandelaars even wachten omdat de borden opnieuw gehaald moeten worden. Gelukkig zijn de meeste mensen geduldig, ondanks de hindernissen in verband met de moeilijke samenwerking met de GGD, die dit weekend ook in het gebouw aanwezig is.

Om 12.00 uur zit mijn taak erop en mag ik gaan rusten. Slapen lukt niet en na een tijdje gelegen te hebben, ga ik bij Daniëlle en Rino zitten die dan de teruggekomen wandelaars hun diploma uitreiken en stempels zetten.

Als David Vos binnenkomt, kunnen we hem feliciteren met zijn 100ste gestempelde Kennedymars.

Als de vrijwilligers van de laatste dagpost rond 18.00 uur binnenkomen, wordt er nog wat gedronken. Om 18.45 uur is de allerlaatste wandelaar van de 110 km binnen.

Langzaam gaat iedereen op huis aan. Ik neem Peter Haas en Bertus mee en rijd weer naar het zuiden, nu gelukkig zonder files.

Bij deze wil ik alle vrijwilligers die zich tijdens deze Nacht van OLAT hebben ingezet, voor of achter de schermen, nog hartelijk bedanken voor hun geweldige inzet. Zonder jullie kunnen wij het niet!

Namens het team LPS: Rino, Rob, Esther en Hennie,

*-Hennie Kapel-*



## Winterserietocht Westerhoven

Na een zeer geslaagde winterseriewandeltocht vanuit Vinkel, ben ik erg benieuwd waar de route vanuit Westerhoven ons vandaag gaat brengen. In de door Myriam geschreven vooruitblik had ik al gelezen dat de route van de verste afstand (voor minder doen we het niet) over De Malpie zou gaan en laat ik nou dat gebied toch al een beetje kennen.

Zondag 20 november kom ik rond 07.00 uur aan bij Het Wapen van Westerhoven om nog een keer het startbureau mee in te richten. Bij binnenkomst zie ik al een aantal andere vrijwilligers, maar ook zie ik dat de laptops allemaal al zijn uitgesteld. Iets later komt Michael binnen en geeft aan dat ze de laptops gisteren al konden plaatsen. Deze morgen is het dus alleen zaak om te kijken of ze goed opstarten en ..... dat doen ze, een hele opluchting.

In de tussentijd melden zich steeds meer wandelaars, zo ook mijn wandelmaatjes Ingrid, David en mijn Belgische wandelvriend Bart. Helaas heb ik van mijn ande-

re Belgische wandelvriendin Emanuëla vernomen dat ze toch niet komt. Rond 08.00 uur komt Rino aangewandeld, hij is bezig met zijn virtuele Kennedymars en heeft er al 40 km opzitten. Hij gaat even zijn welverdiende pauze nemen. David blijft hem vergezellen, ze halen ons straks wel in.

Iets na 08.00 uur gaan wij met zijn drieën van start, niet veel later sluit Bertus zich bij ons aan. Via bosrijke paadjes wandelen wij achter Centparcs De Kempervennen door en komen na nog geen 5 km uit bij de grote koffiëpost. Mieke, Jo en Ton zorgen ervoor dat alle deelnemers voorzien worden van een kopje warme drank en een lekkere koek. Het is er lekker druk en ik zie diver-

se bekende wandelaars. Blijft leuk om overal te gaan wandelen en steeds andere wandelaars te ontmoeten. Maar ook leuk om deze mensen dan weer bij onze eigen wandeltocht tegen te komen. Na nog eventjes te hebben gewacht komen David, Rino en Gemma aangewandeld. Zodra zij de inwendige mens hebben versterkt, gaan wij weer op pad. Ruud en een vriend van hem wandelen een stukje met ons op, niet lang, want het duurt maar even totdat we bij de splitsing met de 20 km komen. We nemen afscheid van hen en van Gemma en vervolgen de route.

Onderweg is het toch wel een verschil met de vorige winterserietocht, toen was het warm en de ondergrond kurkdroog maar nu ... frisjes (maar gelukkig niet zo fris als zaterdag) en op sommige plekken staan grote plassen water. Die plassen zijn ideaal om eens te kijken of je schoenen waterdicht zijn denkt David en banjert zo door de plassen (en ja, zijn schoenen blijken waterdicht te zijn). We wandelen nog steeds door de bossen in de directe omgeving van De Kempervennen. Na het oversteken van de Rijksweg komen we in een ander gebied namelijk De Malpie. We wandelen regelmatig een stuk over het Airbornepad om zo na een tijdje uit te komen bij de 1e caférust bij de Malpie Hoeve. De heren doen zich te goed aan respectievelijk ijs, kersenvlaai-tje of broodje bitterbal, maar wij dames doen er niet aan mee.

Vanuit deze caférust moeten we een stukje over dezelfde weg terugwandelen naar De Malpie om daarna via andere schitterende paden dit mooie natuurgebied te doorkruisen. We wandelen over een vlon-





derpad langs het Groot Malpie-ven, alleen is dit ven momenteel niet zo groot. Wat een impact heeft de droogte nog steeds op de natuur! Zoetjes aan wandelen wij De Malpie uit en komen aan in het plaatsje Borkel en Schaft, waar wij ook onze 'schaft' houden bij de 2e caféruist van vandaag en wel bij De Woeste Hoeve. Ook hier zitten diverse bekende wandelaars en is het gezellig binnen. Hennie zit er ook. Zij loopt een andere afstand, maar we komen elkaar toch tegen, altijd leuk. Na een korte pauze gaan we weer op pad. Bertus en Rino komen later, ze gaan even wat anders nuttigen. Daarna weer met zijn vieren op stap. Het duurt echter niet lang totdat Peter zich bij ons voegt, het is toch altijd gezelliger om met een paar mensen meer op pad te gaan.

De routebouwers (Ton en Martien) hebben zelfs nog een hindernis in petto, we moeten bukken om onder een omgevallen boom door te gaan, het moet niet gekker worden op de 40 km-route.

We komen in een landelijker gebied en dat betekent meer zandpaden met kuilen en plassen, dus ..... je raadt het al, daar gaat David weer, van de ene naar de andere plas.

En dan zien we een tent staan, joe-hoe, de kleine koffiepost van Henk. Hans en Mies zijn er ook, dus onder het genot van een kopje koffie en wat kruidnoten even lekker met de mannen gekletst, maar niet te lang, want het dreigt te gaan regenen. Dat was ook wel voorspeld, maar wij moeten nog 10 km van de route afleggen. In de verte zien we B+R eraan komen maar toch besluiten we om te vertrekken. We zijn nog niet lang op pad of het begint daadwerkelijk te druppelen en de druppels worden snel groter; er zit niets anders op dan de poncho aan te trekken of de paraplu op te steken om het zo nog een beetje droog te houden.

We wandelen weer een ander mooi natuurgebied in namelijk de Maai – Liskes waar een mooie uitkijktoren staat. Bart spurt naar boven om een foto van ons te maken (helicopter-

view) en ik maak er een van hem in de uitkijktoren (kikvorsperspectief). Door een schitterend stukje natuur met een mooi beekje komen we steeds dichterbij de finish, maar niet voordat de routebouwers ons nog een keuze geven, rechtdoor of door het poortje een natter gebied in. Bart, David en ik kiezen voor de natte optie, Ingrid en Peter wandelen rechtdoor. Op sommige stukken was het inderdaad natter en wat modderiger, maar dat hoort bij OLAT. Na dit korte uitje wandelen we nog een andere stukje natuurgebied in. Het begint nu toch echt wel donker te worden. In de verte zien wij de kerktoren van Westerhoven, het eind is in zicht. Uiteindelijk komen wij om 17.10 uur aan bij het startadres en ontdoen ons van de poncho.

Nu nog even wachten totdat Rino en Bertus ook binnen zijn; dat duurt niet lang. Bij binnenkomst krijgt vooral Rino een groot applaus voor het voltooien van zijn virtuele Kennedymars, maar uiteraard ook voor Bertus. Na nog wat gedronken te hebben, vind ik het welletjes en rij naar huis.

Het was dus weer een heel mooie dag, schitterende route en heerlijk gezelschap. Iedereen, maar met name de vrijwilligers, bedankt voor deze geweldige dag.

*-Ankie van Boxtel-*



**De Schluchtensteig is een van de Top Trails van Duitsland, een prachtige, 119 km lange wandeling van Stühlingen naar Wehr, op de grens met Zwitserland. De route loopt door een aantal beroemde kloven, zoals de Wutachschlucht en verder door het bos en open veld. Vijf dagen wildkamperen en heerlijk genieten.**

### **Dag 1: Stühlingen – Aselfingen, 24 km**

Vanaf de camping net buiten het dorp loop ik naar de kerk, waar de Schluchtensteig officieel begint. Er staan wat wandelaars, kijkend naar het informatiepaneel of wachtend op hun wandelmaat.

Na een korte fotostop loop ik het dorp uit, steek een toeristische spoorweg over en volg de weg een klein stukje voor de route een heerlijk smal bospad inslaat. Het pad loopt parallel aan de Wutach, maar de rivier blijft verborgen achter een dikke haag van struiken.

Een eindje verder kom ik uit bij een pas aangelegde dijk. Andere wandelaars hebben hem al beklommen en ik volg hun voorbeeld, nieuwsgierig naar wat er te zien is. De Wutach stroomt breed over een ondiepe bedding, maar er is ook vrij recent een stuk bos onder water gezet. Verschillende bomen die met hun wortels in het water staan hebben nog groene bladeren en de houtsnippers op de dijk zijn nog niet grijs verkleurd. Verderop is er een extra rivierarm aangelegd, zo te zien maakt ook Duitsland extra ruimte voor water.

Ik steek de weg over en bij het station van een toeristische stoomtrein begint een smal bospad te klimmen. Het pad golft op en neer door een frisgroen loofbos en gezien de benauwde warmte is schaduw zeer welkom. Het pad gaat over in een brede bosweg die langs de vallei golft. Dan daalt de weg af naar een café, waar het nog rustig is. Ik plof neer op het terras, ik heb geleerd van Portugal: geen dubbele etappes meer, maar een relaxte wandelvakantie.

Meer wandelaars en een enkele wielrenner voegen zich bij ons. Terwijl we genieten komt de toeristische stoomtrein langs, een aantal groene wagons trekkend. Naast het café is een klein pittoresk station, maar de trein rijdt er aan voorbij.

Als ik even later verder ga, ben ik weer alleen in een groene tunnel, hoog boven het water. De Schluchtensteig is uitstekend gemarkeerd en ik volg de bordjes zonder problemen. Ik steek de Wutach over en loop onder het Wutachviaduct door, al valt het viaduct me nauwelijks op en lijkt dit deel van de spoorlijn ook niet meer in gebruik te zijn. Het smalle pad slingert langs de vallei, de bodem van het bos bezaaid met bloemen. Vooral tere witte, die naar uien ruiken en waarvan de bladeren lijken op salomonszegel.

Bij een waterval, die niet op de kaart staat, houd ik even rust om mijn haar nat te maken. Er zitten ook twee Duitsers, vader en zoon, die in de buurt wonen en een dagwandeling maken. De vader biedt me wat aardbeien en frambozen aan en dat is heerlijk. Net zo lekker is het om koel water over mijn verhitte hoofd te gieten tot mijn haar doorweekt is.

Ik kom langs twee uitzichtpunten, bij de eerste blijft de rivier verborgen onder het groen, bij de tweede zie ik een stukje water, waar golden retrievers lekker spelen. Wanneer ik het bos uitwandelen, slaat de hitte als een deken op me neer. Daarbij

mag ik ook nog een steile heuvel beklimmen, pal omhoog zonder zigzaggen. Het pad gaat langs de rand van een met bloemen bezaaid weiland en het fraaie uitzicht is een goed excuus om af en toe stil te staan en op adem te komen.

Na een klein stukje bos leidt de markering me door het open veld naar de Kleiner Buchberg, al vind ik hem niet zo heel klein. Ik merk dat de hitte in rap tempo de kracht aan mijn spieren onttrekt. Vlak gaat nog wel, maar klimmen wordt moeilijker. Ik had genoeg water bij me, dacht ik, maar raak er snel doorheen. Toch sla ik de directe route naar Blumberg over en volg de officiële weg over de flanken van de Grosser Buchberg. En blij toe, want het is schitterend. Een tapijt van witte bloemen zover het oog rijkt.

Ik kom bij een hut met uitzicht op het dal, waar ik een dorp kan zien liggen. Nog even volhouden. Vanaf de hut gaat de route tot mijn grote plezier omlaag en de huizen komen snel dichterbij. Aan de rand van het dorp kom ik langs een begraafplaats, waar een man en een vrouw een graf verzorgen. Met een aantal takjes veegt de vrouw het



graf schoon en aan zijn voeten staat een groene gieter om de planten te bewateren. Het duurt een paar seconden voor er een lampje gaat branden. Begraafplaats = water. Ik loop langs de graven naar de kraan waar vier gieters naast hangen. Nadat ik mijn fles heb gevuld, maak ik mijn haren goed nat. Ik houd niet van petjes, maar merk dat mijn hoofd te warm is geworden. Verfrist ga ik verder richting het centrum. Op Google Maps zie ik dat het dorp verschillende supermarkten heeft en ik ben al een paar honderd meter van de route als ik de openingstijden erbij zoek en zie dat ze alle op zondag gesloten zijn. Tja, dat bestaat natuurlijk ook nog.

Terug op de route loop ik naar een kruising met een pleintje waar een fontein staat met een cirkel van maskers. Beter nog, de fontein bevat drinkwater. Weer vul ik mijn flessen bij en rust even uit in de schaduw. Ik twijfel hoeveel verder ik nog zal lopen. Het plan was een camping bij Wutachmuhle, nog 8 km verder.

Maar 1 km terug heb ik overgegeven en dat is nooit een goed teken. Ik kijk of er een hostel in de buurt is, maar vind alleen dure hotels. Vooruit dan maar, 8 km kan er nog wel bij. Ik loop het dorp uit, waarbij ik de Duitse vader en zoon weer tegenkom. Die hebben een ommetje gemaakt naar de Schleifenbach waterval en waar het asfalt ophoudt daal ik ernaar af. De waterval is een glad, wit lint over een hoge rots die in een ondiepe poel eindigt. Even kom ik in de verleiding om hier wild te kamperen en te gaan zwemmen, maar nee, zo dichtbij het dorp, dat valt teveel op. En het is een populaire zwemplek, bewijzen drie kinderen die snel hun kleren uittrekken en in het water springen.

Om de Schleifenbach over te steken, moet ik een trap afdalen die meer weg heeft van een ladder. Aan de andere kant is het modderig en een vrouw zonder stokken worstelt zich voorzichtig naar beneden. Ben ik even blij met mijn trek-



king poles. De trappen omhoog zijn iets makkelijker en eenmaal boven kom ik op een brede bosweg. Ik kom uit in Archdorf, waar een weiland vol auto's staat. De brandweer houdt een feestje en het terras zit goed vol. Maar ik vertrouw mijn maag niet en wil door naar de camping. Als ik nu ga zitten, kom ik niet meer overeind. Aan de overkant zie ik een herberg van het Pelgrimspad en dat brengt me toch in de verleiding. Maar als ik aanbel, geeft de dame aan dat ze ermee is gestopt sinds haar man is overleden. Gelukkig heeft ook dit dorp een bron met drinkwater boven een grote trog.

Ik dompel mijn hoofd weer in het water voor een paar kilometer verfrissing. In Anselfingen herhaal ik dat proces nog maar eens. Ik heb het nodig.

Net buiten het dorp steek ik de Wutach weer over en beland op een halfverharde weg pal in de zon. Het is nog 2,5 km naar Wutachmuhle en ik weet dat ik het kan halen als ik doorzet. Maar waarom zou ik? Als ik langs het pad water hoor stromen en in de bosrand een vlak stukje grond zie waar mijn tent prima past, is de beslissing snel genomen. Wildkamperen. Officieel mag het niet, maar zolang je geen sporen achterlaat en geen wild verstoort, vind ik het als natuurliefhebber best.

Ik leg mijn grondzeil neer en blaas mijn matje op en rust eerst een uurtje uit. In die tijd zie ik geen andere wandelaars en maar één mountainbiker. Wel stijgt er na een paar uur een luchtballon op van een naburig veld.

Ik poedel wat in het beekje en bedenken pas achteraf dat ik dat van de beek weg had moeten doen vanwege de zonnebrandolie. Oeps! Ik besluit geen water te koken, maar maak een paar tortillas klaar voor het avondeten.

## **Dag 2: Aselfingen - Wutach/ Rothenbach, 21 km**

Dit is gênant. Zit ik gisteren nog op te scheppen dat het pad zo belachelijk goed is gemarkeerd, loop ik verkeerd! En dat is helemaal mijn eigen schuld, ik ben de duidelijke bordjes hoog in een boom pardoes voorbij gelopen, de Rotenbachschlucht in.

Een erg mooie route en ik genoot volop, tot ik bij een hut kwam en eens op de kaart ging kijken waar ik me eigenlijk bevond. Omdat ik er niet uit kwam de GPS erbij gepakt. Die gaf aan dat ik een heel eind van het pad af was, zelfs nadat ik de hem opnieuw had opgestart omdat ik het de eerste keer niet geloofde. En het begon zo goed vanmorgen.

Nadat ik mijn tent heb ingepakt, ga

ik vlot op pad. Ik kom geen andere beekjes tegen, dus waar ik heb gekampeerd was ook echt de laatste mogelijkheid.

De weg stijgt licht en ik besef dat ik dit gisteren echt niet meer had gekund.

Algauw ben ik bij Wutachmühle, niet meer dan een kruispunt met een houtbedrijf en een kiosk. De kiosk is helaas nog gesloten en daarom loop ik door over het terrein van het houtbedrijf langs de Wutach. Het is erg rustig, maar het is dan ook maandag. Ik kan me voorstellen dat het hier in het weekend een stuk drukker is.

Het brede pad slingert, klimt en daalt, maar ik heb nog niet het gevoel in een kloof te zijn.

Voor een kleine slang met gele vlekken achter zijn kop sta ik even stil. Het is nog een jonkie, schat ik zo in en volgens Google is het een ringslang. Bijzonder!

Zo af en toe loop ik over de rotsen, onder een hoge klif en met de rivier pal naast me. Zo hoort een kloof eruit te zien.

Later wordt het pad lekker smal en modderig, beken stromen over het pad of komen zomaar vanonder een rotswand vandaan. Ik loop nu eens hoog boven de rivier en dan weer er pal langs.

In de verte zie ik een donkere lucht aankomen en hoor ik gerommel. Ik ben net een grote hut voorbij als het begint te hozen. Ik schuil onder mijn paraplu en loop voorzichtig verder. Het valt niet mee over gladde rotsen af te dalen met in de ene hand twee stokken en in de andere een plu. Het pad verandert in een beek en ik geef het op de plassen te vermijden. Kan ik mooi oefenen voor Nieuw-Zeeland, waar je voeten het grootste deel van de route nat zijn.

Inmiddels begin ik uit te kijken naar Schattenmühle, maar dat duurt nog even. De kilometers gaan hier langzaam, er valt zoveel te zien en te genieten.

Midden in het bos kom ik een kerkje tegen met een picknickplaats ervoor. De kerk is op de eerste ver-

dieping, eronder zitten twee kelders. De een afgesloten met een hek, de andere open. Op de ruwe vloer wat ijzeren pijpen en een heuse pikhouweel.

Ik loop verder en bereik eindelijk de Schattenmühle. Op het terras zitten al wat wandelaars en ik neem een lange pauze, ook om mijn camera weer op te laden. Ik bestel een pannenkoek en omdat die erg klein is ook nog een stuk appeltaart. De cola wordt in een bierpul geserveerd en dat is geen kleintje. Net wat ik nodig had. Na een uurtje ga ik verder.

Het pad begint breed en makkelijk. Een familie met kinderen zoekt de kabouters in de bomen en vinden er genoeg. Ik loop ze voorbij naar de Rauberschlossle, een grote rots, hoog boven de rivier. Je kunt er omheen lopen, maar echt uitzicht heb je niet. Het pad slingert verder met talloze beekjes die er brutaal overheen stromen. Dan kom ik weer uit op een brede grindweg, die eindigt bij een dam. Een lekker smal pad gaat verder.

Ik wil doorlopen naar Lenzkirch, waar een echte camping is. Ik voel me vandaag goed en sterk en het is nog maar 7 km. En dat gaat goed, tot die rustplaats waar ik verkeerd loop. Achteraf heb ik er geen spijt van, want de Rothenbachschlucht was erg mooi, de brede beek met verschillende water-vallen en een lekker uitdagend pad. Maar ja, het is wel de verkeerde route.

Eenmaal terug bij de rustplaats houd ik het voor gezien. Een mooiere plek om wild te kamperen ga ik niet vinden en bovendien bevind ik me net aan de rand van het Naturschutzgebiet. Wildkamperen in een gewoon bos is één ding, in een beschermd natuurgebied wil ik het niet eens overwegen.

*-Rinda Scheltens-*  
(wordt vervolgd)





## LPS: INDELING CLUBKAMPIOENSCHAP 2023 (versie 23-11-2022)

Datum	Plaats	Organisatie	Afstand	Start	Punten	Bonus
8-jan	Rotterdam	RWV	5-10 km	11.00	bof3/p.a.	schema
27-jan	Den Bosch	De Bossche 100	100-110 km	22.00	450-500	
5-feb	Rotterdam	RWV	5-10 km	11.00	bof3/p.a.	schema
26-feb	Sint-Oederode	OLAT Winterserie	50-60 km	07.00	200-250	extra 100 punten
4-mrt	Harlingen	FLAL	60 km	08:00	250	
5-mrt	Rotterdam	RWV	5-10 km	11.00	bof3/p.a.	schema
10-mrt	Ooltgensplaat	Waterpoortloop	110-80 km	16.00-21.30	500-360	
17-mrt	Klarenbeek	Klarenbeek	110 -80-60 km	15.30-22.00	500-360-250	
18-mrt	Darp	FLAL	60 km	08.00	250	
8-apr	Sittard	Kennedymars	80 km	05.00	360	schema 13 uur
14-apr	Dordrecht	RWV Kennedymars	80 km	23.00	360	
22-apr	Loon op Zand	Hart van Brabant	15 uur > 95 km	21.00	500	schema
22-apr	Loon op Zand	HvB Kennedymars	80 km	21.00	360	schema 13 uur
12-mei	Bergambacht	RWV Lustrumtocht	110 - 80 km	21.00-23.00	500-360	
27-mei	Wandelweekend	OLAT	24 uur	12:00	* zie opm.	schema
			160 km	12:00	740	schema
		*Puntentelling op de 24 uur: 100 km = 500 punten. Voor iedere km die erboven komt: 4 punten erbij.	100 km	18:00	500	schema
			80 km	20:00	360	schema 13 uur
			50 km	12:00	200	schema
2-jun	Venray - Stg Meerdaags Wandelevenement		60 km	07.00-08.00	250	
3-jun	Venray - Stg Meerdaags Wandelevenement		60 km	07.00-08.00	250	
4-jun	Venray - Stg Meerdaags Wandelevenement		60 km	07.00-08.00	250	
11-jun	Tilburg - Hart van Brabant	Snelwandelen + pres-tatie	20-10-5 km	13.00-14.00		zie schema
16-jun	Rijsbergen	Stichting Kennedymars	80 km	20.00	360	
17-jun	Oss	De Osse Maaskant	80 km	21.30	360	
17-jun	Gulpen	Nacht van Gulpen	70 km	22.30	300	
23-jun	Duiven	Liemers Posbank	80 km	23.00	360	
24-jun	Veere	Veersemeer tochten	60 km	8.00	250	
1-jul	Someren	Joek, Kennedymars	80 km	20.00	360	schema 13 uur
4-aug	Zuidschemer	Stg 100 van Leegwater	100 - 105 km	20.00	450-500	
25-aug	Ooltgensplaat	Omloop Goeree Over-flakkee	110 - 80 km	19.00	500-360	
1-sep	Bedum	Walfridus Kennedymars	80 km	23.00	360	
2-sep	Amsterdam-Tilburg	Hart van Brabant	125 km	14.00	600	
2-sep	Vleuten - Tilburg	Hart van Brabant	80 km	21.00	360	
9-sep	Waalwijk	De 80 v/d Langstraat	80 km	20.00	360	schema 13 uur
15-sep	Zeewolde	Z tot Z tocht	110-80 km	19.00	500-360	
15-sep	Haaksbergen	Kennedymars	80 km	22.00	360	
16-sep	Nijmegen-Rotterdam	RWV	160 km	11.00	740	
22-sep	Leerdam	80 van de Glasstad	80 km	21.00	360	



## LPS: INDELING CLUBKAMPIOENSCHAP 2023 / STAND 2022

Datum	Plaats	Organisatie	Afstand	Start	Punten	Bonus
	Tilburg, Nederlands Kampioenschap Snelwandelen & Prestatietochten					
1-okt	Tilburg, prestatie-tocht	HvB - RWV	De 6 uur v Tilb	11.00	schema	
	Tilburg, prestatie/wedstrijd		35 km	11.00	schema	
	Ned kampioenschap snelwandelen & prestatie		20 km	13.00	schema	
	35 km heren en 10 km dames		10-5 km	14.00	schema	
13-okt	Hengelo	De Tukker	110-80 km	23.30	500	
		Kennedymars Hengelo	80 km	23.30-5.00	360	
27-okt	Nacht van het Westland	Je grenzen verleggen	110-80 km	20.00-21.00	500-360	
3-nov	Boxtel	Nacht van OLAT	110-80 km	20.00-23.00	500-360 extra 250 punten	
5-nov	Rotterdam	RWV	5-10 km	11.00	bof3/p.a	schema
19-nov	Rotterdam	RWV	5-10 km	11.00	bof3/p.a	schema
3-dec	Rotterdam	RWV, Langepad	5-10 km	11.00	bof3/p.a	schema

Deelname aan een tocht graag binnen 2 dagen melden bij [clubkampioenschap@olat.nl](mailto:clubkampioenschap@olat.nl) of [johanrommers@hetnet.nl](mailto:johanrommers@hetnet.nl).  
Kijk voor het actuele overzicht van het clubkampioenschap op de website van OLAT bij 'lange afstanden/clubkampioenschap'.  
Alleen gemelde deelnames worden verwerkt, dus heb je zin om mee te doen, meld je bij bovenstaand email-adres.

### STAND CLUBKAMPIOENSCHAP PER 23 NOVEMBER 2022

1	Rageni Goepjar-Sewnarain	12305	26	V	15	Jan Sinot	1178	3	M
1	Jan Dinnissen	9731	22	M	16	Frits Mennen	1080	3	M
2	Marcel van Tulden	8308	15	M	17	Frank Marchand	900	3	M
2	Anita Pepers	8060	20	V	18	Ad Bijnen	875	2	M
3	Adriaan van den Dool	7370	19	M	19	Rudolf van Rooij	720	2	M
3	Hanny Klumpkens	6646	15	V	7	Clazien Koopman v/d Zande	710	2	V
5	Adrie Ros	6246	13	M	20	Theo Martens	710	2	M
4	Hans van Heeswijk	5920	16	M	21	Noud van Eck	477	1	M
6	Edwin Frenken	5730	15	M	22	Hugo Prinsen	443	1	M
7	Roelof Otten	5495	12	M	23	Paul Jansen	368	1	M
4	Jacqueline van Dronge-len	4747	10	V	24	Erik Dikken	360	1	M
8	Rob van Stuivenberg	4646	12	M	8	Henny van der Haring	360	1	V
9	David Vos	3490	9	M		Ferdinand van Keeken	360	1	M
10	Arie Kandelaars	2680	5	M		Roel van der Wijst	360	1	M
11	Patrick Nijssen	2080	4	M		Sjan van Roosmalen	360	1	V
12	Johan Rommers	1800	5	M		John van Loenhout	360	1	M
5	Petra Rommers	1800	5	V		Huub Janssen	360	1	M
13	Rino Hamelink	1740	5	M		Adrie Thijssen	360	1	M
6	Marleen Ramakers	1440	4	V		Karel Ridders	360	1	M
14	Remy van den Brand	1407	2	M	9	Ankie van Boxtel	300	1	V

\* In totaal tellen er 26 tochten mee voor het clubkampioenschap. Bij deelname aan meer tochten tellen de 26 tochten met het hoogste puntenaantal. Rageni heeft nu 28 tochten gelopen, daar zou zij 12563 punten voor krijgen. Er vindt echter een herberekening plaats naar de 26 tochten met de meeste punten. Daardoor krijgt zij nu 12305 punten.



Beste OLAT-langeafstandwandelaar,

Mijn eerste jaar zit er bijna op en we zijn weer volop bezig met de voorbereidingen voor 2023. Ook dan is er weer voldoende keuze voor de langeafstandwandelaar.

Bij het maken van de indeling clubkampioenschap 2023 heb ik gebruik gemaakt van de gegevens die nu beschikbaar zijn op de website van de wandelbond KWbN. Mochten er 'onjuistheden' in deze indeling staan, dan volgt er een correctie in het OLATNieuws van januari.

De LPS gaat er van uit dat we in 2023 weer 'gewoon' kunnen deelnemen aan georganiseerde wandeltochten. In 2022 lieten we de virtuele tochten die op de kalender stonden nog meetellen, maar dit jaar heeft de LPS-commissie besloten om de virtuele tochten van 2023 niet op te nemen in de kalender voor het clubkampioenschap.

Mochten er veranderingen en eventuele aanpassingen zijn, dan houden we je daarvan op de hoogte via het OLATNieuws en/of via de website. Kijk ook altijd op de website van de organiserende vereniging.

Voor het komend jaar is ook besloten om bij tochten waarbij je de keuze hebt uit 100 of 105-110 km de puntentoekenning te wijzigen in respectievelijk 450 en 500 punten. Zoals nu bij de Bossche 100 en de 100 van Leeghwater.

Noteer alvast in je agenda de OLAT-tochten waar je extra punten kunt verdienen:

- 26 februari, in Sint-Oedenrode (50 km en 60 km)
- 3 november, de Nacht van OLAT vanuit Boxtel (80 km of 110 km)

Veel wandelplezier gewenst in 2023 en natuurlijk 'alles weer voor de punten'.

-Johan Rommers-  
[clubkampioenschap@olat.nl](mailto:clubkampioenschap@olat.nl)



De dagwandeltochten van OLAT gaan altijd zoveel mogelijk over onverharde paden en stille weggetjes. De routes zijn duidelijk uitgepijld en daarnaast krijgt u een routebeschrijving mee waarvan de nummers corresponderen met die op de pijlen.

Verspreid over de routes zijn altijd meerdere wagenrustposten aanwezig, indien mogelijk met toiletvoorziening; op de langere afstanden is ook horeca opgenomen in het parcours.

Nordic Walkers zijn welkom op alle afstanden.

**Actuele informatie:** [www.olat.nl/activiteiten](http://www.olat.nl/activiteiten)

Afstanden	Starttijden
40 km	08.00-09.00 uur
30 km	08.00-10.00 uur
20 km	08.00-11.30 uur
15 km	08.00-12.00 uur
10 km	08.00-12.30 uur

Inschrijfgeld	10 km	15 km	20 km	30 km	40 km
	€5,00	€5,50	€6,00	€6,50	€7,00

Bij het inschrijfgeld is de verzorging op de wagenrusten (koffie, thee, koek, bouillon, etc.) inbegrepen.

#### Korting

OLAT-leden €2,50 op vertoon lidmaatschapskaart  
Bondsleden €1,00 op vertoon lidmaatschapskaart  
Voor elke startplaats krijgt u een sticker voor uw wandelboekje.

**Informatie** Joop Wesseling 06-53909953  
[dagtochten@olat.nl](mailto:dagtochten@olat.nl) [www.olat.nl](http://www.olat.nl)

#### AGENDA

Datum	Startpunt
Zondag 11 december	<b>6039 GJ Stramproy</b> Zaal van Loon Frans Strouxstraat 1
Zondag 15 januari	<b>5469 BJ Erp</b> Zaal van Haandel Hertog Janplein 20
Zondag 26 februari	<b>5491 XP Olland</b> Ontmoetingscentrum de Loop'r Pastoor Smitsstraat 40
Zondag 19 maart	<b>5087 BJ Diessen/ Hilvarenbeek</b> Partycentrum Hercules Rijtseweg 1



## WANDELEN OP DINSDAG

Op dinsdag om de 14 dagen wandelt een groep enthousiaste OLAT-leden een route van ongeveer 20 km in de mooie natuur van de Kempen, de Meierij of de Peel. Incidenteel gaan we wat verder van huis en wandelen we in het grensgebied met Limburg, Gelderland, in West Brabant of net over de grens in België. De routes worden door de wandelaars zelf uitgezet.

De start is stipt om 10.00 uur. Het startadres is al eerder open voor een kopje koffie of thee. Over het algemeen is de lunchpauze in een horecagelegenheid waar we soms ook ons eigen brood mogen opeten. Is dit daar niet toegestaan, dan houden we een extra pauze onderweg. Omstreeks 15.30 uur zijn we weer terug op het startadres.

Deelname staat open voor alle OLAT-leden. Er zijn geen kosten aan verbonden, uitgezonderd de consumpties die je gebruikt. Ben je geen lid en wil je een keer meelopen, dan ben je van harte welkom. Het is wel gebruikelijk dat je na 2x lid wordt van OLAT. Deelname is voor eigen risico. Aan- of afmelden is niet nodig. Er mogen géén honden meelopen.

### Informatie

Voor nadere informatie: [www.olat.nl](http://www.olat.nl) of via onderstaande commissieleden:

Myriam van den Berg (coörd.) 06-11838445  
Ankie van Boxtel (lid) 06-27237862  
Pieter van Doorn (lid) 06-52373639  
Laurens van Hulsel (lid) 06-48270538  
Ton Vissers (lid) 06-82829181  
e-mail: [wod@olat.nl](mailto:wod@olat.nl)

### AGENDA

Datum	Route	Startpunt
13 dec. 1)	Tussen Run en Gender	De Höllekes Korte Kerkstraat 7a 5524 AX Steensel
27 dec. 2)	Kribkesroute	Manege de Rekkendonken Vleutstraat 10a 5298 NE Liempde
10 jan. 2)	De Mortelen	Herberg De Vrolijke Jager Oude Grintweg 100 5688 MB Oirschot
24 jan. 2)	Panroute	Onze School Stationstraat 52 6026 CW Maarheeze

1) pauze in andere horeca  
2) pauze op startadres  
3) geen horecapauze



## ROOISE WANDELINGEN

Iedere dinsdag vertrekt in Sint-Oedenrode een enthousiaste groep wandelaars voor een tocht van circa 8 of 10 km. Iedereen loopt in zijn eigen tempo aan de hand van een routebeschrijving.

Gestart wordt beurtelings vanuit het centrum en de drie kerkdorpen van Sint-Oedenrode:

De Beuk Pastoor Smitsstraat 4, Olland  
De Beckart Oude Lieshoutseweg 7, Nijnsel  
De Vriendschap Pastoor Teurlingsstraat 30,  
Boskant

Oud Rooy Markt 13, Sint-Oedenrode

Bij een 5de dinsdag van de maand is de start vanuit wisselende locaties.

In de zomer (t/m 25 okt.) starten we om 09.30 uur. Vanaf 2 nov. tot 4 april 2023 vertrekken we om 10.00 uur.

Deelname is voor OLAT-leden gratis. Niet-leden mogen het meewandelen enkele keren uitproberen om OLAT beter te leren kennen.

Iedereen wandelt mee voor eigen risico.

### AGENDA

Datum	Startpunt
6 december	De Beuk (v/h Den Toel)
13 december	De Beckart
20 december	De Vriendschap
27 december	Oud Rooy
3 januari 2023	De Beuk
10 januari 2023	De Beckart

Routebeschrijvingen en informatie: [rooisew@olat.nl](mailto:rooisew@olat.nl)

### Informatie

Johan van de Sande 06-22304965  
Peter van de Laar 0413-474759  
Betsie van Mil 0413-475454







## WANDELGROEP OIRSCHOT

OLAT Wandelgroep Oirschot (OWO) heeft ondertussen zijn 6-jarig bestaan achter de rug en heeft een leuke groep van ongeveer 50 actieve deelnemers.

OWO wandelt binnen de gemeente Oirschot en directe omgeving. In de zomerperiode wordt op woensdagmorgen, woensdagavond en zondagmorgen gewandeld en in de winterperiode op woensdagmorgen en op zondagmorgen.

Er wordt in 2 groepen gelopen: een 5+ groep (iets meer dan 5 km gemiddeld per uur) en een 6- groep (bijna 6 km gemiddeld per uur), volgens het principe 'samen uit, samen thuis'.

Deelname staat open voor alle OLAT-leden en ook voor niet-leden, die zo OLAT kunnen leren kennen. Deelname is voor OLAT-leden gratis. Niet-leden kunnen 3x gratis deelnemen.

OWO heeft als uitvalsbasis Dinercafé Komaen, Spoordonkseweg 80, 5688 KB Oirschot van waaruit ze regelmatig start, maar heeft ondertussen een zeer gevarieerd programma met startlocaties in vrijwel alle omliggende dorpen.

### Vertrektijden

gehele jaar                      zondag 09.30 uur  
gehele jaar                      woensdagmorgen 09.30 uur  
vanaf 6/4 t/m 31/8              woensdagavond 19.00 uur  
Als er een OLAT-winterserietocht is, vervalt de wandeling in Oirschot, maar kan worden deelgenomen aan deze tocht.

**Afstand**                      ca. 12 km

De wandelroute is telkens wisselend in een van de natuurgebieden c.q. delen van de gemeente Oirschot of directe omgeving, vanaf een horecagelegenheid.

De te lopen route en startlocatie worden gepubliceerd op de OLAT-website en wekelijks vooraf per e-mail beschikbaar gesteld (route in gpx-formaat) voor gebruik in een wandelapp of gps-apparaat. Daarnaast gebruikt OWO een WhatsApp groep voor actieve communicatie met de deelnemers.

### Aanmelden voor de mailinglijst/meer informatie

e-mail:                      [oirschot@olat.nl](mailto:oirschot@olat.nl)  
Marian van Son              06-12160535  
Harrie Paulissen              06-53749249



## WANDELGROEP HILVARENBEEK

OLAT Wandelgroep Hilvarenbeek (OWH) is een nieuw initiatief. Op zondag 26 september 2021 is een groep enthousiaste wandelaars van start gegaan. In het eerste jaar zal met de deelnemers de formule ingevuld worden. Daarbij fungeert Wandelgroep Oirschot als voorbeeld.

OWH wandelt binnen de gemeente Hilvarenbeek en directe omgeving. Vooralsnog wordt in 2022 alleen op zondagmorgen gelopen. Mogelijk dat hier vanaf april 2022 een doordeweekse variant aan toegevoegd wordt.

Er wordt in 2 groepen gelopen: een 'rustige' groep en een 'snellere' groep, volgens het principe 'samen uit, samen thuis'.

Deelname staat in dit eerste jaar open voor elke geïnteresseerde wandelaar. Deelname is gratis. Van actieve deelnemers wordt verwacht dat ze na verloop van tijd lid van OLAT worden.

OWH heeft als uitvalsbasis café De Gouden Carolus, Gelderstraat 20, 5081 AC in Hilvarenbeek, van waaruit ze regelmatig start. OWH zal daarnaast ook starten vanuit horecalocaties in de omliggende kerkdorpen van de gemeente en incidenteel buiten de gemeente.

### Vertrektijd

Gehele jaar                      zondagmorgen 09.30 uur  
Als er een OLAT-winterserietocht is, vervalt de wandeling op zondag en kan worden deelgenomen aan deze tocht.

**Afstand**                      ca. 12 km

De wandelroute is telkens wisselend in een van de natuurgebieden c.q. delen van de gemeente Hilvarenbeek of directe omgeving, vanaf een horecagelegenheid.

De te lopen route en startlocatie worden gepubliceerd op de OLAT-website en wekelijks vooraf per e-mail beschikbaar gesteld (route in gpx-formaat) voor gebruik in een wandelapp of gps-apparaat. Daarnaast gebruikt OWH een WhatsApp groep voor actieve communicatie met de deelnemers.

### Aanmelden voor de mailinglijst en WhatsApp-groep/meer informatie

e-mail:                      [hilvarenbeek@olat.nl](mailto:hilvarenbeek@olat.nl)  
Corline Schellekens              06-11222314  
Corry Damen                      06-11498158  
Harrie Paulissen                      06-53749249



## ONZE JARIGEN

### DECEMBER

16	Vincent Beckers	Valkenswaard
16	Ton de Jong	Boxtel
17	Corry Nijssen-Scheepers	Sint-Oedenrode
17	Martien Smulders	Liempde
18	Marianne Adams-Denissen	Oirschot
18	Jackie Hoeks	Helmond
18	Marieke Maas	Beek en Donk
18	Jeannie van Rooij	Mariahout
18	Cor Verschuijten	Sint-Oedenrode
18	Hennie van Wezel	Nijmegen
19	Regina Bakker	Eindhoven
19	Nelly Blenckers	Helmond
19	Rodney Brugman	Arnhem
19	Mirjam Scherrenburg	Vught
20	Hans Brouwer	Eindhoven
20	Sjef Fuchs	Meijel
20	Edgar Ottens	Veghel
20	Rini Welten	Asten
21	Harriet de Koning	Sint-Oedenrode
21	Annemie Roelofs	Boxmeer
21	Paula van Tiel	Eindhoven
21	Tine Verberne	Helmond
22	Hans van den Bogert	Volkel
22	Marjon Peeters	Best
23	Ferdinand van Keeken	Nijmegen
23	Goedele Kortman	Eindhoven
23	Klaus Müller	Leopoldsburg
23	José van den Oever	Veghel
24	René Suppers	Tilburg
25	Ria Boer	Giessenburg
25	Janny den Braber	Leerdam
25	Piet Claasse	Erp
25	Willem Ruis	Ermelo
27	Merlijn Kursten	Budel
28	Mieke Aarts-Maas	Maarheeze
28	Andreas van Gerwen	Sint-Oedenrode
28	Nic Luijben	Lieshout
28	Maria Peters-Verhagen	Sint-Oedenrode
29	Jan Houben	Nuenen
29	Swinkels Jet	Eindhoven
29	Martijn Jongasma	Alkmaar
29	Henk Klinkhamer	Asten
30	Mia Dielesen	Eindhoven
30	Fred Fisser	Boxtel
30	Marian van der Heijden	Sint-Oedenrode
30	Elly Minten	Vorstenbosch
31	Jacqueline Pennings	Sint-Oedenrode

### JANUARI

1	Satik Peeters-Sargsyan	Neeritter
2	Leonie van Soest	Heerde
3	Jack Klumpkens	Deurne
3	Cor Kras	Macharen
3	Rob Kreupeling	Helmond
3	Willem Steenbakkers	Son en Breugel
3	Ingrid Tromp	Budel
4	Wim Baken	Valkenswaard
4	Rien van Liempt	Best
4	Rob van Stuivenberg	Son en Breugel
4	Wilma Thoonen	Beugen
4	Mijntje Verhagen	Sint-Oedenrode
5	Marij Bandsma	's-Hertogenbosch
6	Marion Hoeks	Helmond
6	Ellen Hoogstraten-van Dam	Rosmalen
6	Nelleke Konings	Sint-Oedenrode
6	Louise Kroot	Kaatsheuvel
7	Elie Kluijtmans	Sint-Oedenrode
7	Heidy Meeuws	Beek en Donk
8	Petra Rommers-van Aert	Rijsbergen
8	Marinus van Rosmalen	Sint-Oedenrode
8	Henk ten Velde	Barchem
8	Henk Vissers	Mill
8	Perry de Vocht	Huisseling
9	Edwin Frenken	Helmond
9	Rob Keetlaer	Best
9	Ben Peters	Sint-Oedenrode
9	Piet van der Velden	Liempde
10	Tineke der Kinderen	Oost West en Middelbeers
10	Paul Weijenberg	Kerkrade
11	Gerrit van Baal	Eindhoven
11	Kees Bierbooms	Helmond
11	Mieke v Boxtel-vd Westelaken	Haaren
11	Peter van Dongen	Tilburg
11	Roeland Hoogstraten	Rosmalen
11	Anita Pauw	Heeze
11	Henk Wayers	Helmond
12	Theo Beelen	Weert
12	Karen Bierbooms	Helmond
12	Marjo van Heeswijk	Schijndel
12	Maria vd Hoogenhoff-v Vijfeyken	Helmond
12	Ruud Kohlen	Someren
12	Jan Sinot	Waalre
13	Leonie Maas	Rijkevorsel
14	Henk van den Boomen	Beek en Donk
14	Wil Botman	Rijsbergen
14	Ben Peeters-Sargsyan	Neeritter
14	Herman de Raaij	IJsselstein
15	Aad Huisman	Wassenaar
15	Margret Vermeijs	Rosmalen



## LEDENADMINISTRATIE / CONTRIBUTIE

Jet Dreesen  
Groot Paradijs 29, 5611 KA Eindhoven  
040-2903060 [leden@olat.nl](mailto:leden@olat.nl)

*Alle wijzigingen rechtstreeks doorgeven aan de ledenadministratie.*

*Het lidmaatschap gaat pas in als de verschuldigde bedragen zijn ontvangen.*

*Om in aanmerking te komen voor korting op het inschrijfgeld bij OLAT-tochten is het noodzakelijk uw ledenpas te tonen bij de inschrijving.*

### AANMELDINGEN

Mevr. Geke Deetman, *Eindhoven*  
Mevr. Henriëtte van den Oetelaar, *Hilvarenbeek*  
Dhr. Frans Pijnenborg, *Hilvarenbeek*  
Mevr. Mariëtte Vlassak, *Eindhoven*  
Dhr. Ton Brekelmans, *Tilburg*  
Dhr. Martijn Jongsma, *Alkmaar*  
Dhr. Hans van den Bogert, *Volkel*  
Mevr. Anja Smits, *Veldhoven*  
Mevr. Lionne Abrahams, *Hilvarenbeek*  
Mevr. Antoinette van Gorp, *Hilvarenbeek*  
Mevr. Carin Oort-Hesselmans, *Hilvarenbeek*  
Dhr. Patrick Jansen, *Veldhoven*

### WSV OLAT

Opgericht 23 november 1967  
te Sint-Oedenrode  
Lid van KWbN (Koninklijke  
Wandel Bond Nederland)  
Aangesloten bij:  
Atletiekunie

### Contributie 1 november 2022 t/m 31 oktober 2023

Hoofdlid standaard	€46,50 incl. €24,50 voor lidmaatschap KWbN Compleet
Hoofdlid basis	€39,00 incl. €14,00 voor lidmaatschap KWbN Basis
Hoofdlid recreatief	€25,00
Gezinslid basis	€29,00 incl. €14,00 voor lidmaatschap KWbN Basis
Gezinslid recreatief	€15,00

### OLAT-leden

- ontvangen een ledenpas van OLAT
- genieten korting bij alle OLAT dagwandeltochten, OLAT Wandeldagen, OLAT Clubreizen, Nacht van OLAT, OLAT Internationaal Wandelweekend en OLAT Avondwandelvierdaagse (zie jaarprogramma)
- genieten korting op wandelgidsen in de OLAT Wandelboetiek
- genieten korting bij overnachting in de Ganzenheuvel tijdens Vierdaagse Nijmegen
- kunnen (twee)wekelijks gratis wandelen bij OLAT Wandelen op Dinsdag, OLAT Rooise Wandelingen, OLAT Wandelgroep Oirschot en Hilvarenbeek
- hoofdleden ontvangen 11x per jaar het clubblad OLATNieuws en jaarlijks het OLAT Jaarprogramma
- kunnen gratis meedoen aan de OLAT Clubcompetitie
- krijgen 15% kassakorting in de winkel van Adventure Store in Helmond

### OLAT standaardleden zijn naast OLAT-lid ook lid KWbN Compleet

- ontvangen een digitale ledenpas in Wandel.nl App
- ontvangen de nieuwsbrieven voor KWbN-leden
- ontvangen gratis het Magazine Wandel-NL (4 edities + halfjaarlijkse Wandelagenda)
- genieten minimaal €1,00 korting op wandeltochten
- genieten €5,00 korting op inschrijfgeld 4Daagse + toegang KWbN Rustpost
- genieten 10% korting op opleidingen KWbN en gratis wandelworkshops

### OLAT basisleden zijn naast OLAT-lid ook lid KWbN Basis

- ontvangen een digitale ledenpas in Wandel.nl App
- ontvangen de nieuwsbrieven voor KWbN-leden
- genieten minimaal €1,00 korting op wandeltochten

**LANDSCHAP**  
reisboekwinkel

LANDKAARTEN REISGIDSEN ATLASSEN GLOBES  
WANDELKAARTEN TAALGIDSEN FIETSKAARTEN  
FOTOBOEKEN LANDENINFORMATIE REISVERHALEN

[www.landschapreisboekwinkel.nl](http://www.landschapreisboekwinkel.nl)

[info@landschapreisboekwinkel.nl](mailto:info@landschapreisboekwinkel.nl)

06-42428571

ook te volgen op Facebook



# WANDEL SPECIALIST



- Altijd 10% met klantenkaartsysteem
- Gratis parkeren voor de deur
- Persoonlijke en deskundige bediening
- Vertrouwd adres sinds 1947



**ADVENTURE STORE**  
SPORT & OUTDOOR



OFFICIEEL PARTNER VAN  
**OUTDOORSPECIALIST.NL**

COMPLEET  
ASSORTIMENT  
TOP MERKEN

GRATIS  
VOET & LOOP  
ANALYSE

LOOPPARCOURS  
MET DIVERSE  
HINDERNISSEN

DESKUNDIGE  
ADVISEURS

PASSIE  
VOOR  
WANDELEN

Kastanjehoutstraat 3, Helmond 0492-523668. Kijk ook op [www.adventurestore.nl](http://www.adventurestore.nl)

\*Niet in combinatie met spaansysteem en actie.



# KOMAEN

*Hier proef je het leven!*

Welkom bij KOMAEN! De locatie waar alles mogelijk is. Een compleet verzorgde dag en dat onder één dak. Wij bieden o.a.:

LUNCH | BORREL | DINER  
PITCH&PUTT GOLF | VOETGOLF  
E-CHOPPERS | LOWRIDERS | VR ESCAPE GAME  
BARBECUE | BUFFETTEN | STREETFOOD  
VERGADEREN | BEDRIJFSUITJES  
TROUWEN | FEESTEN

Kom jij snel eens gezellig aen?

0499 - 57 36 71 [infoekomaen.nl](mailto:infoekomaen.nl) [www.komaen.nl](http://www.komaen.nl)  
Spoordonkseweg 80 5688 KE Oirschot